



**АДМИНИСТРАЦИЯ БУЙСКОГО МУНИЦИПАЛЬНОГО РАЙОНА  
КОСТРОМСКОЙ ОБЛАСТИ**

**ПОСТАНОВЛЕНИЕ**

от 29 апреля 2014 года № 252

**Об утверждении схемы  
размещения рекламных  
конструкций на территории  
Буйского муниципального  
района Костромской  
области**

В соответствии со статьей 19 Федерального закона от 13 марта 2006 года №38-ФЗ "О рекламе" и в соответствии с Федеральным законом от 06 октября 2003 года № 131-ФЗ «Об общих принципах организации местного самоуправления в Российской Федерации», руководствуясь Уставом муниципального образования Буйский муниципальный район Костромской области,

администрация Буйского муниципального района ПОСТАНОВЛЯЕТ:

1. Утвердить прилагаемую схему размещения рекламных конструкций на территории Буйского муниципального района Костромской области.
2. Контроль за выполнением настоящего постановления возложить на первого заместителя главы Буйского муниципального района Гуляева Е.В.
3. Постановление вступает в силу с даты подписания.

Первый заместитель главы администрации  
Буйского муниципального района  
Костромской области



Е.В.Гуляев

Приложение  
Утверждена  
постановлением администрации  
Буйского муниципального района  
от 29.04.2014 г. № 252

**СХЕМА  
РАЗМЕЩЕНИЯ РЕКЛАМНЫХ КОНСТРУКЦИЙ НА ТЕРРИТОРИИ  
БУЙСКОГО МУНИЦИПАЛЬНОГО РАЙОНА КОСТРОМСКОЙ  
ОБЛАСТИ**

Настоящая схема размещения рекламных конструкций на территории Буйского муниципального района разработана с целью упорядочения размещения наземных рекламных конструкций, на земельных участках независимо от форм собственности, а также на зданиях или ином недвижимом имуществе, находящихся в муниципальной собственности.

Схема размещения рекламных конструкций разработана на основании документов территориального планирования и обеспечивает соблюдение внешнего архитектурного облика сложившейся застройки, соответствует градостроительным нормам и правилам, требованиям безопасности и содержит карты размещения рекламных конструкций с указанием типов и видов рекламных конструкций, площади информационных полей и технических характеристик рекламных конструкций.

Основными зонами рекламной активности являются центральные усадьбы поселений и автомобильная дорога федерального значения Кострома – Буй.

Типы рекламных носителей, предлагаемых к использованию в качестве рекламно-информационных систем (средств наружной рекламы в Буйском районе)

<b>Тип</b>	<b>Вид</b>
<b>Фасадные</b>	Вывески
	Брандмауэры
<b>Отдельно стоящие конструкции</b>	Указатели
	Билборды
	Остановочные комплексы
	Тумбы
<b>Ограждения</b>	Постоянные заборы и ограды
	Временные заборы и ограды
	Строительные сетки
<b>Ландшафтные</b>	Малые архитектурные формы
	Цветники

<b>Мобильные</b>	Штендеры
	Перетяжки
	Конструкции праздничного оформления
<b>Указатели</b>	Панель-кронштейны на мачтах освещения

Перечень планируемых рекламных конструкций:

№пп	Место размещения конструкции	Вид конструкции
<b>Рекламные конструкции, располагаемые на внешних стенах и иных конструктивных элементах зданий, строений и сооружений, остановочных пунктов движения общественного транспорта(Приложение 1)</b>		
1	пгт Чистые Боры, м-н Лесной, д.3	Брандмауэр
2	пгт Чистые Боры, м-н Лесной, д.2	Брандмауэр
3	пгт Чистые Боры, б-р Строителей, д.14	Брандмауэр
4	пгт Чистые Боры, б-р Строителей, д.7	Брандмауэр
5	пгт Чистые Боры, м-н Лесной, д.11	Брандмауэр
<b>Типы стационарных отдельно стоящих рекламных конструкций, размещаемых на земельных участках (Приложение 2)</b>		
6	Автодорога Буй – Кострома, граница с Сусанинским районом, Центральное с.п.	Наземная, щитовая конструкция типа «Указатель» (информационный) двухсторонний
7	Автодорога Буй – Кострома, отворотка на с.Борок, Центральное с.п.	Наземная, щитовая конструкция типа «Указатель»(информационный), двухсторонний
8	Автодорога Буй – Кострома, отворотка на гпп Чистые Боры, Центральное с.п.	Наземная, щитовая конструкция типа «Билборд» двухсторонний, размер информационного поля 3м. х 6м.
9	Автодорога Буй – Кострома, поворот на д.Куребрино, Центральное с.п.	Наземная, щитовая конструкция типа «Билборд» двухсторонний, размер информационного поля 3м. х 6м.
10	Автодорога Буй – Кострома, граница с г.Буй, Барановское с.п.	Наземная, щитовая конструкция типа «Указатель» (информационный) двухсторонний

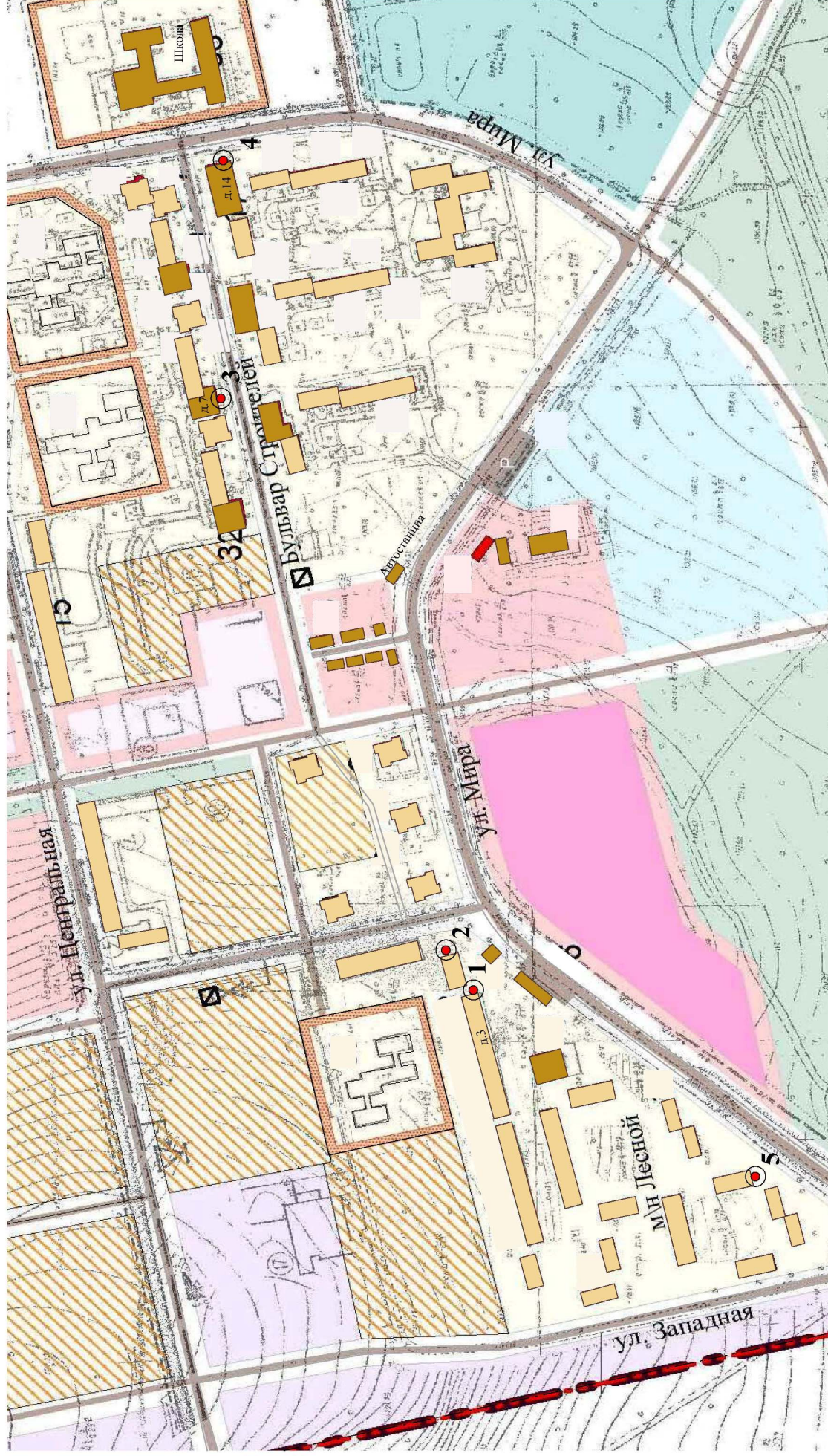
11	Автодорога Буй – Галич, граница с Галичским районом, Барановское с.п.	Наземная, щитовая конструкция типа «Указатель» (информационный) двухсторонний
12	Автодорога Буй – Галич, д.Бараново, Барановское с.п.	Наземная, щитовая конструкция типа «Билборд» двухсторонний, размер информационного поля 3м. х 6м.
13	Автодорога Буй – Ликурга, граница г.Буй, Центральное с.п.	Наземная, щитовая конструкция типа «Указатель» (информационный) двухсторонний
14	Автодорога Буй – Талица, Центральное с.п.	Наземная, щитовая конструкция типа «Билборд» двухсторонний, размер информационного поля 3м. х 6м.
15	Автодорога Буй – Ликурга, с.Ликурга, Центральное с.п.	Наземная, щитовая конструкция типа «Указатель» (информационный) двухсторонний
16	Автодорога Буй – Талица, отворотка на с.Романцево, Центральное с.п.	Наземная, щитовая конструкция типа «Указатель» (информационный) двухсторонний
17	Автодорога Буй – Дьяконово, отворотка на д.Курилово, Центральное с.п.	Наземная, щитовая конструкция типа «Указатель» (информационный) двухсторонний
18	Автодорога, отворотка на д.Добрецово, Центральное с.п.	Наземная, щитовая конструкция типа «Указатель» (информационный) двухсторонний
19	Автодорога, Буй – Данилов, граница г.Буй, Центральное с.п.	Наземная, щитовая конструкция типа «Билборд» двухсторонний, размер информационного поля 3м. х 6м.
20	Автодорога, отворотка на с.Воскресенье, Центральное с.п.	Наземная, щитовая конструкция типа «Указатель» (информационный) двухсторонний
21	Автодорога, Буй – Данилов, д.Игумново, Центральное с.п.	Наземная, щитовая конструкция типа «Указатель» (информационный) двухсторонний

22	Автодорога, Буй – Данилов, д.Контеево, Центральное с.п.	Наземная, щитовая конструкция типа «Билборд» двухсторонний, размер информационного поля 3м. х 6м.
23	Автодорога, д.Дор, Центральное с.п.	Наземная, щитовая конструкция типа «Билборд» двухсторонний, размер информационного поля 3м. х 6м.
24	Автодорога, Буй – Данилов, граница с Ярославской областью, Центральное с.п.	Наземная, щитовая конструкция типа «Билборд» двухсторонний, размер информационного поля 3м. х 6м.

---

СХЕМА  
РАЗМЕЩЕНИЯ РЕКЛАМНЫХ КОНСТРУКЦИЙ НА ТЕРРИТОРИИ БУЙСКОГО МУНИЦИПАЛЬНОГО РАЙОНА  
КОСТРОМСКОЙ ОБЛАСТИ

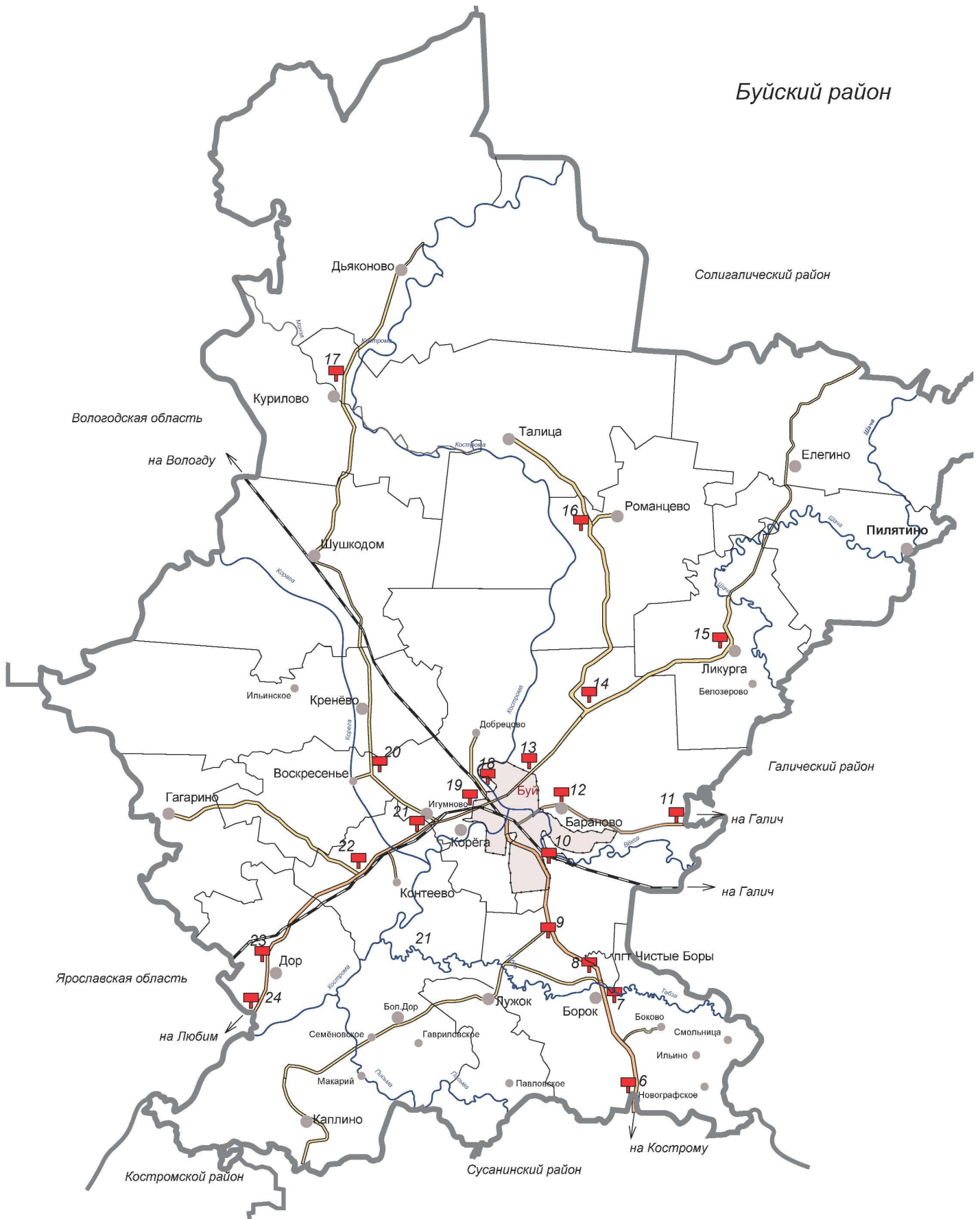
пгт Чистые Боры




Условные обозначения:

- 1 - Рекламные конструкции, располагаемые на внешних стенах и иных конструктивных элементах зданий, строений и сооружений, остановочных пунктов движения общественного транспорта (брандмауэры)

**СХЕМА  
РАЗМЕЩЕНИЯ РЕКЛАМНЫХ КОНСТРУКЦИЙ НА ТЕРРИТОРИИ БУЙСКОГО МУНИЦИПАЛЬНОГО РАЙОНА  
КОСТРОМСКОЙ ОБЛАСТИ**



Условные обозначения:

- 4  - Стационарные отдельно стоящие рекламные конструкции, размещаемые на земельных участках (указатели, билборды)